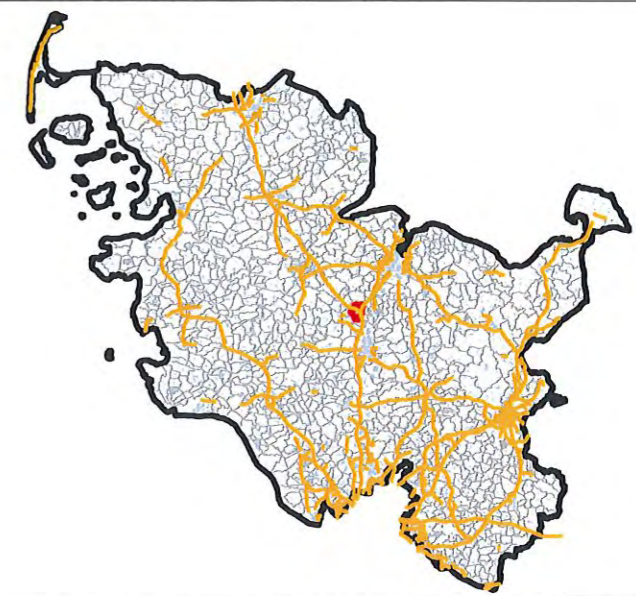













# Dätgen

## Gemeindeübersicht




**Straßenlärm - 24 Stunden-Pegel L<sub>DEN</sub> in dB(A)**  
 Hauptverkehrsstraßen mit über 3 Mio. Fahrzeugen pro Jahr

Berechnungshöhe: 4 m über Gelände  
 Berechnungsraster: 10 m x 10 m  
 Berechnungsprogramm: IMMI 2016

- |   |                 |   |                       |
|---|-----------------|---|-----------------------|
|   | > 75 dB(A)      |   | Gebäude               |
|  | > 70 - 75 dB(A) |  | Landesgrenze          |
|  | > 65 - 70 dB(A) |  | Gemeindegrenzen       |
|  | > 60 - 65 dB(A) |  | Lärmschutzwand        |
|  | > 55 - 60 dB(A) |  | Hauptverkehrsstraße   |
|   |                 |  | Gemeindegrenze Dätgen |

**Lärmkartierung zur Umsetzung der  
 Umgebungslärmrichtlinie 2002/49/EG  
 in Schleswig-Holstein**



Koordinatensystem: ETRS 1989 - UTM Zone 32N 8stellig

Kartengrundlage: DTK25

Erstellungsdatum: 18.09.2017

Auftraggeber:

Landesamt für Landwirtschaft,  
 Umwelt und ländliche Räume  
 Hamburger Chaussee 25  
 D 24220 Flintbek



Auftragnehmer:

LÄRMKONTOR GmbH  
 Altonaer Poststraße 13b  
 22767 Hamburg

