


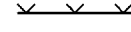

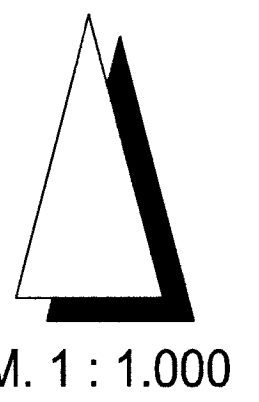


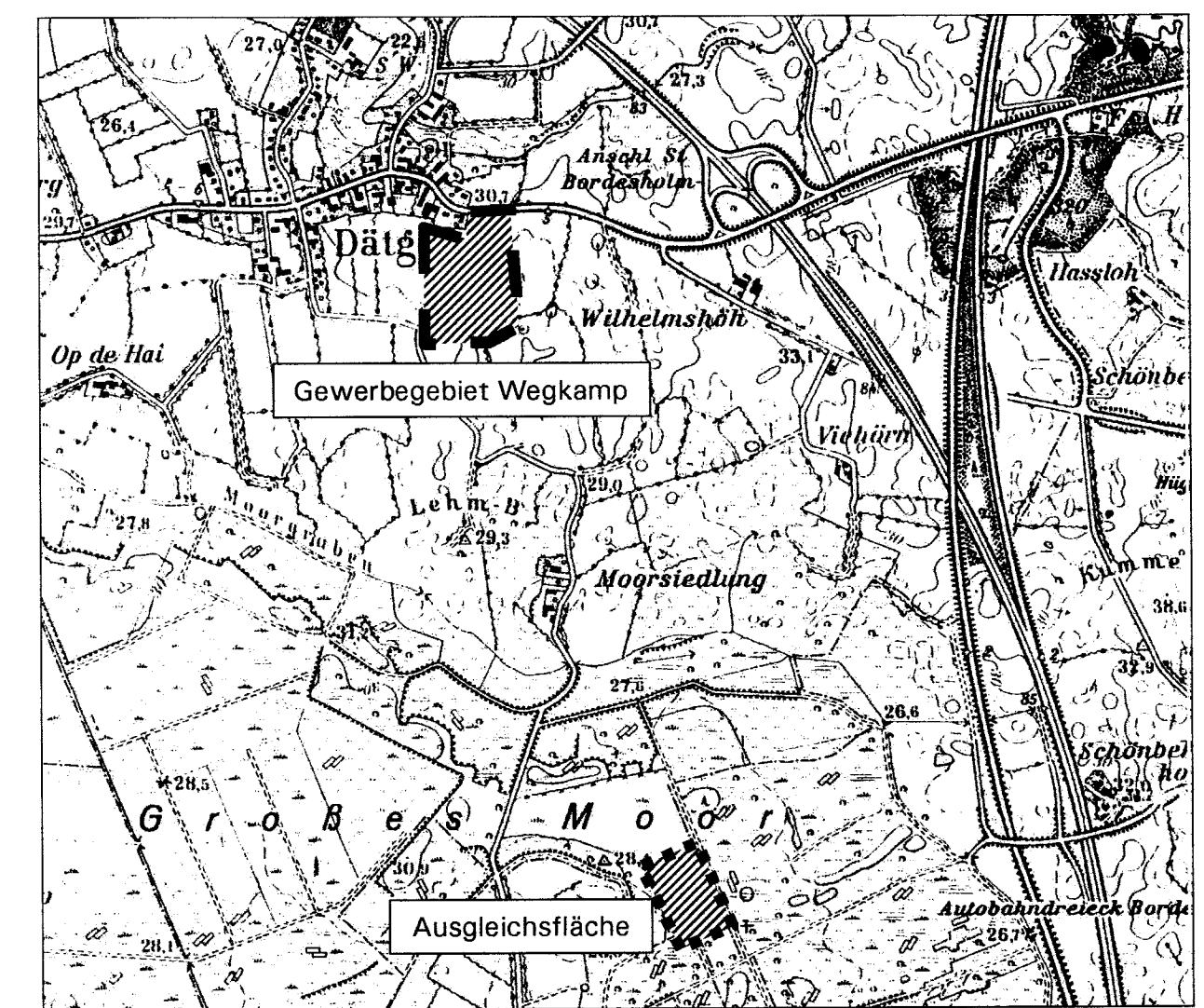
### Planzeichenerklärung

-  Baum
- $25/8/4$   $\emptyset$  Stamm/Höhe/ $\emptyset$  Krone
-  Knick
-  vorhandene Straßenfläche
- $31,00$  Höhenlinie/Höhe in m üNN
- $5$  Flurstücksnummer/Flurstücksgrenze
-  Zaun
-  Grenze des räumlichen Geltungsbereiches



# BESTANDSPLAN

ZUM GRÜNORDNUNGSPLAN  
**BEBAUUNGSPLAN NR. 3 "WEGKAMP"**  
 DER GEMEINDE DÄTGEN  
 KREIS RENDSBURG-ECKERNFÖRDE,



FRANK SPRINGER FREIER LANDSCHAFTSARCHITEKT BDLA  
 ALTE LANDSTRASSE 7 24866 BUSDORF/SCHLESWIG  
 TELEFON: 04621/93 96-0 FAX: 04621/93 96-66

BEARBEITER: DIPL.-ING. THOMAS HINRICHS

BESCHLUSS JULI 2001

1136/1